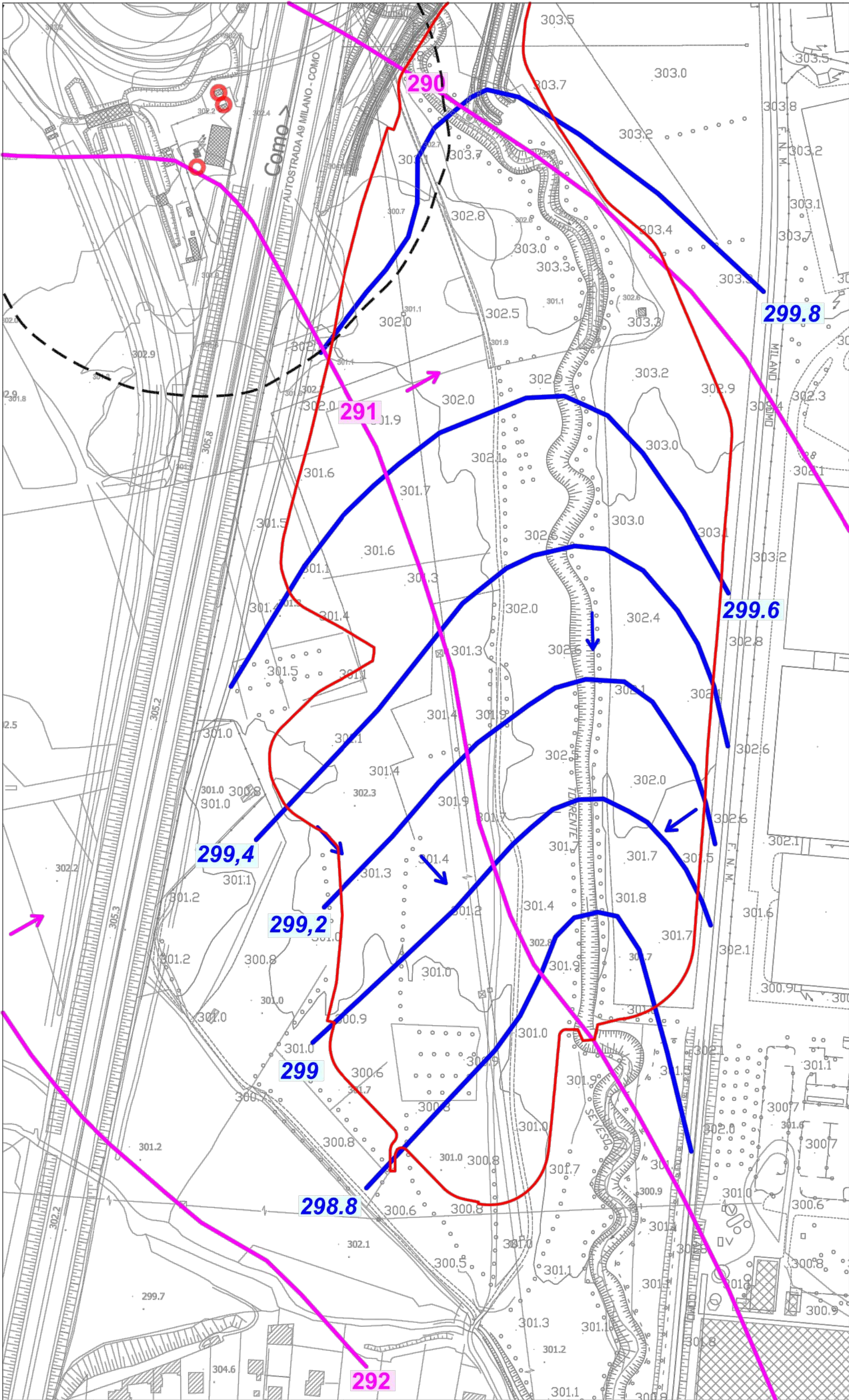
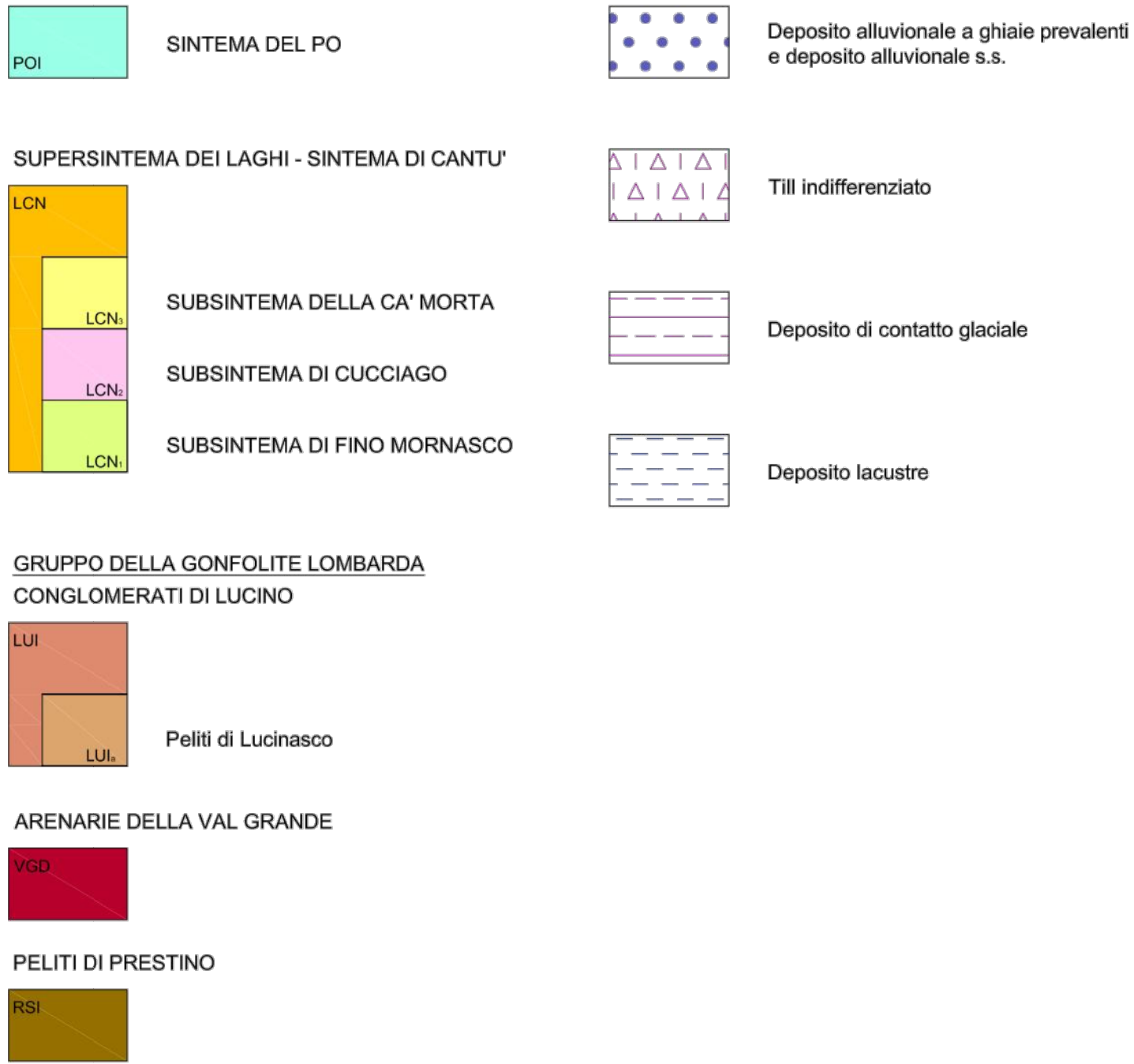
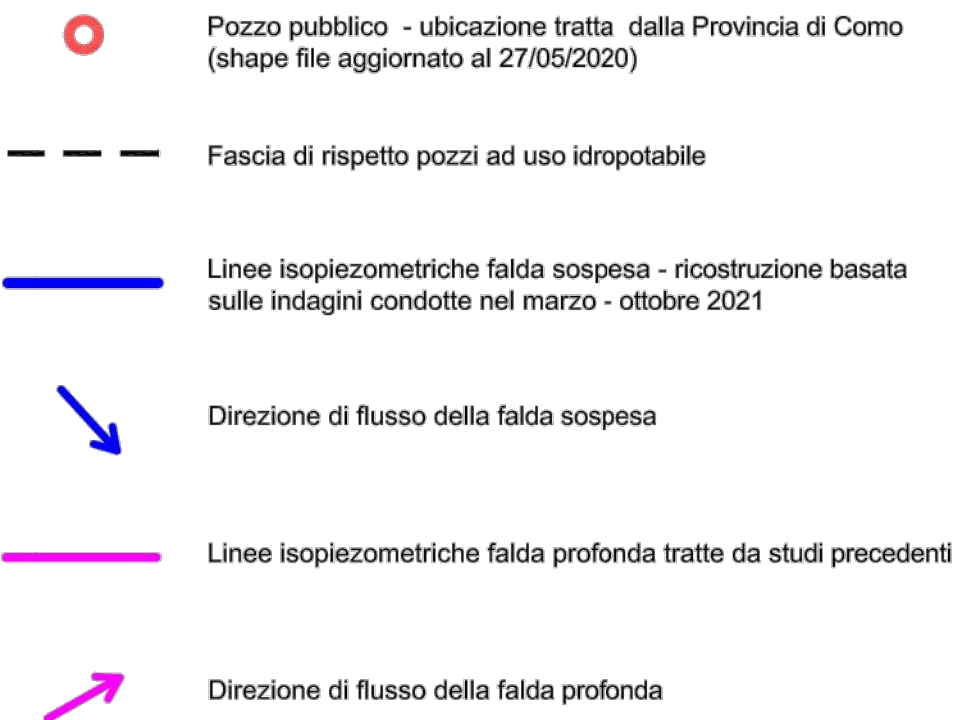


Carta geologica - scala 1:5.000



Carta idrogeologica - scala 1:2.000



REALIZZAZIONE DI OPERE DI LAMINAZIONE NELL'ALTO SEVESO NEL COMUNE DI MONTANO LUCINO (CO)
CUP: B83H19000350002 - CIG: 8150878D4C

(CO-E-158)

PROGETTO DEFINITIVO

MARZO 2022

ELABORATO:

CARTA GEOLOGICA E CARTA IDROGEOLOGICA ZONA SUD

REV.	DESCRIZIONE	DATA	REDAZIONE	VERIFICA
00	PRIMA EMISSIONE	GENNAIO 2022	S. Frati	S. Frati
01				

RUP Dott. Ing. MARCO LA VEGLIA

ATI:	MANDATARIA	20133 MILANO - via Bossini, 23 - tel. 0226681264 fax 0226681553 - E-Mail: etatec@etatec.it	Prof. Ing. ALESSANDRO PIAZZI Dott. Ing. GIOVANNI BATTISTA PEDUZZI Dott. Ing. STEFANO CROCI Dott. Ing. FILIPPO MALINGENGO Dott. Ing. VINCENZO CICCARELLI
	MANDANTI	20133 MILANO - via Bossini, 23 - tel. 0226681264 fax 0226681553 - E-Mail: studio@etatec.it	Dott. Ing. CRISTINA GIUSEPPINA PASSONI
	Studio Frati ingegneri associati	22079 VILLA GUARDIA (CO) - via Monte Grappa, 43a Tel. 3388587308 - E-Mail: frati@geologi.it	Dott. Geol. STEFANO FRATI
	FABRIZIO MONZA ARCHITETTO	20014 NERVIANO (MI) - via Ticino, 27 Tel. 0331415944 - E-Mail: studio@archimonza.it	Arch. FABRIZIO MONZA
	ILARIA FRONTORI ARCHEOLOGA	20093 COLOGNO MONZESIO (MI) - via Santa Margherita, 14 Tel. 3383775512 - E-Mail: ilaria.frontori@gmail.com	Dott. ILARIA FRONTORI